


Fiche jeux Castelnau-Montratier



Avec Friton le caneton !

**Viens jouer dans la bastide de
Castelnau-Montratier et
découvre le village en
t'amusant !**

Les numéros indiqués correspondent aux numéros du circuit « Guide de Visite », voir le tracé au dos sur le plan.

C'est parti !

Bienvenue au cœur de la Bastide du seigneur Ratier. C'est lui qui, en 1250, entreprend de reconstruire la ville et lui donne son nom Castelnau (château neuf) Montratier (construite sur un mont par le seigneur Ratier).

- 1) Marche vers l'église Saint Martin (n°1), fais-en le tour et compte les rosaces :

il y a ____ rosaces.

- 2) Et maintenant tourne le dos à l'église. C'est fait ? Te souviens-tu combien elle a de coupes et de clochetons ?

L'église a ____ coupes et ____ clochetons.

- 3) Peux-tu deviner pourquoi les coupes ont cette jolie couleur ?

- Parce qu'elles sont couvertes de peinture
- Parce que le cuivre qui les recouvre s'oxyde
- Parce qu'elles sont couvertes de mousse

4) Tourne le dos à la porte de l'église. Sur ta droite se dresse une grande maison, « le château » (n°2). Suspendus à la tour, des monstres te font la grimace, quel est leur nom ?

- des baveux
- des grenouilles
- des gargouilles
- des affreux

INDICE : Elles sont les amies de Quasimodo.

5) Reviens ver la place Gambetta (n°3). Au centre se trouve une statue de la Vierge.

Peux-tu deviner ce qui se cache sous son socle et sous la place ?

-- -----

6) Observe les jolies maisons qui entourent la place, beaucoup datent du 13^{ème} siècle. Elles sont faites avec la pierre blanche de notre région. Cette pierre est du calcaire. Cherche pourquoi on appelle notre région le Quercy Blanc ?

- parce qu'il neige souvent
- parce que la terre est blanche, un peu comme de la craie
- parce qu'on y produit beaucoup de lait

7) La place Gambetta est bordée d'arcades et porte un nom particulier (n°3) :

- c'est une place à couteaux
- c'est une place à couverts
- c'est une place à cornières


8) Longe la place en marchant sous les arcades, dirige-toi vers la rue Clémenceau et continue jusqu'à la rue de la pompe (n°5). La maison « Périé » au n°2 (magasin d'antiquités) est la plus ancienne de Castelnau.

A quoi servait cette ouverture de cuivre près de la porte ?

- c'était la boîte aux lettres de l'ancienne poste
- c'était une meurtrière
- c'était une ventilation mécanique

9) Reviens sur tes pas, traverse et prends la rue de l'Aiguiller. Une maison en angle est ornée d'armoiries.

Coche la bonne réponse.



10) Remonte la rue d'Amour, ou rue Joffre (n°8), certaines maisons ont des façades avec des pans de bois remplis de briques... ou de terre. Comment s'appellent-elles ?

- des maisons à jambage
- des maisons à colombines
- des maisons à colombages

11) Avant la fin de la rue Joffre, prends à gauche vers la rue des Orfèvres (n°9).

Sur ta gauche, tu peux voir une jolie maison avec une sorte de terrasse en pierre, couverte avec un toit et soutenue par des piliers.

Cette terrasse typique porte un nom spécial dans la région, lequel ?

- un barri
- un bolet
- un portail

12) Un peu plus haut, tu trouveras suspendue une très belle enseigne.

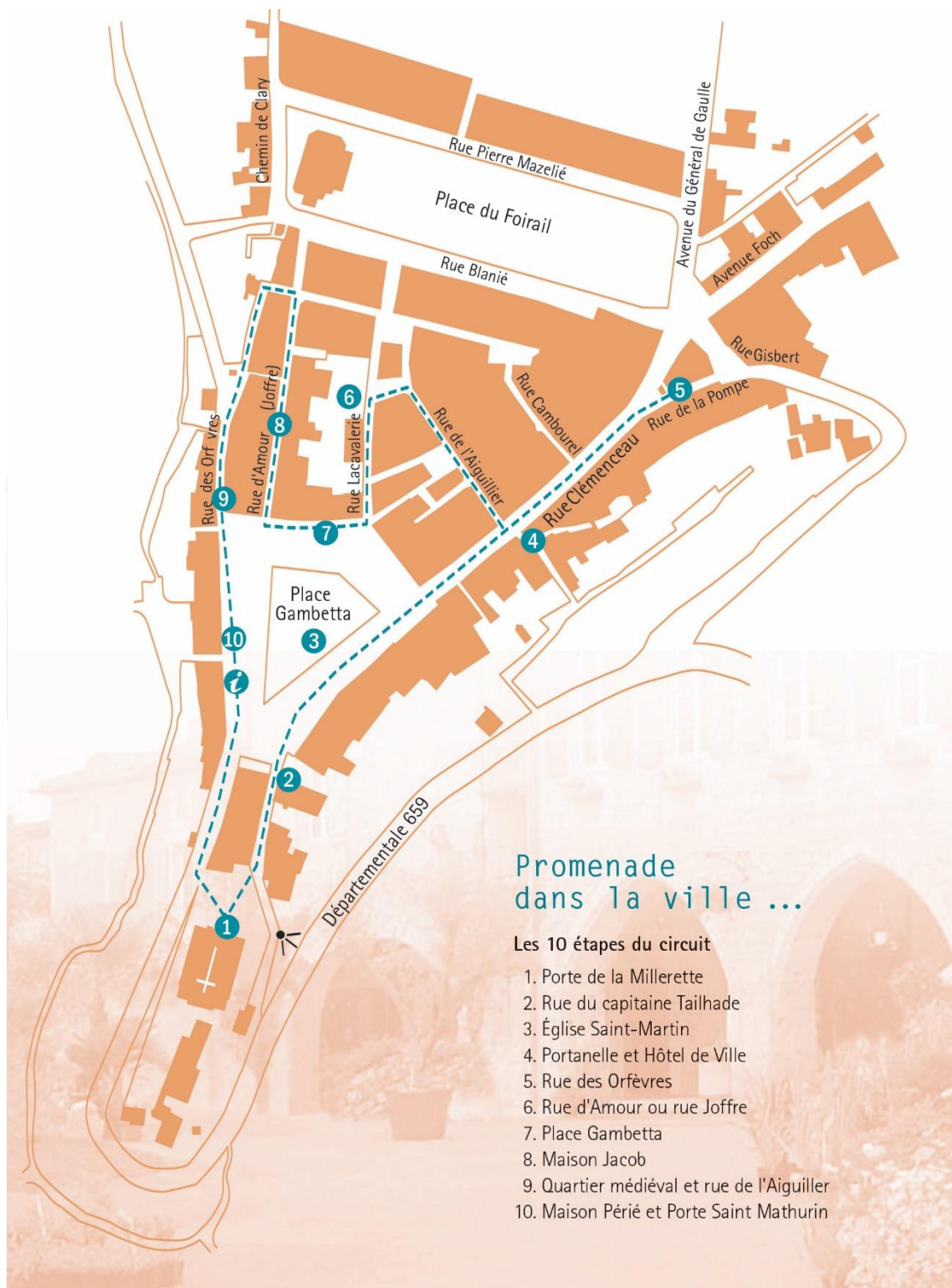
C'était l'échoppe de quel artisan ?

- un vigneron
- un maréchal ferrant
- un dentiste
- un tisserand

13) De retour sur la place, peux-tu voir ou deviner ce qui se cache sous la pointe du beffroi de la mairie ? (n°10)

Bravo !! Tu as fini le circuit de visite ! Vérifie tes réponses en les découvrant au dos de la page.

Tu peux prolonger la visite du village en faisant la balade de Friton et découvrir les moulins à vent de Castelnau. Circuit disponible à l'office de tourisme.



Promenade dans la ville ...

Les 10 étapes du circuit

1. Porte de la Millerette
2. Rue du capitaine Tailhade
3. Église Saint-Martin
4. Portanelle et Hôtel de Ville
5. Rue des Orfèvres
6. Rue d'Amour ou rue Joffre
7. Place Gambetta
8. Maison Jacob
9. Quartier médiéval et rue de l'Aiguillier
10. Maison Périé et Porte Saint Mathurin

Office de Tourisme Cahors Vallée du Lot • bureau d'accueil de Castelnau-Montratier : 1, rue Blanié
 +33 (0)5 65 21 84 39 • contact@tourisme-cahors.fr • www.tourisme-cahors.fr

Réponses : 1) 10 rosaces - 2) 1 coupole et 2 clochetons - 3) le cuivre s'oxyde - 4) des gargouilles - 5) un puits - 6) la terres est blanche comme de la craie - 7) place à couverts - 8) boîte aux lettres - 9) 3^e dessins à droite - 10) maisons à colombages - 11) un bolet - 12) maréchal ferrant - 13) une cloche.