CAHORS EN BUS

Document autocariste



Dépose des visiteurs et arrêts minute et stationnement

Arrêt minute quai des Soupirs

Proche du pont Valentré
2 possibilités de demi-tour
Giratoire de Lattre de Tassigny
Giratoire Victor Schoeler
Le bus peut stationner le temps de la croisière ou de la visite en petit train.

Gare routière - Place de Gaulle - Rue Pierre Mendès

Accès aller-retour par le boulevard Gambetta depuis Toulouse, Saint-Cirq Lapopie
Accès par la rue Emile Zola depuis Paris, Brive, Saint-Cirq Lapopie

Le bus peut stationner en dehors des horaires de ramassage scolaire (7h-9h et 17h-19h). A ces emplacements, les chauffeurs restent à bord ou à proximité)

Parking Labéraudie

Stationnement gratuit longue durée, gratuit pour les autocars, à 5mn du coeur de ville et du pont Valentré.
Commerces de proximité : cafétéria (Wi-Fi gratuit, supermarchés, station essence)

Accès au pont Valentré

Ne pas emprunter les rues Frayssinet puis Jean Jaurès.
La hauteur du pont de chemin de fer, rue Sindou est limitée à 3,40m

Haltes / point de vue du Mont Saint Cyr

parking bus gratuit

VOS CONTACTS

Florence Beigelman : 06 62 88 00 14
Claire Pardieu : 06 62 86 22 46
groupes@cahorsvalleedulot.com

PLAN DE CAHORS

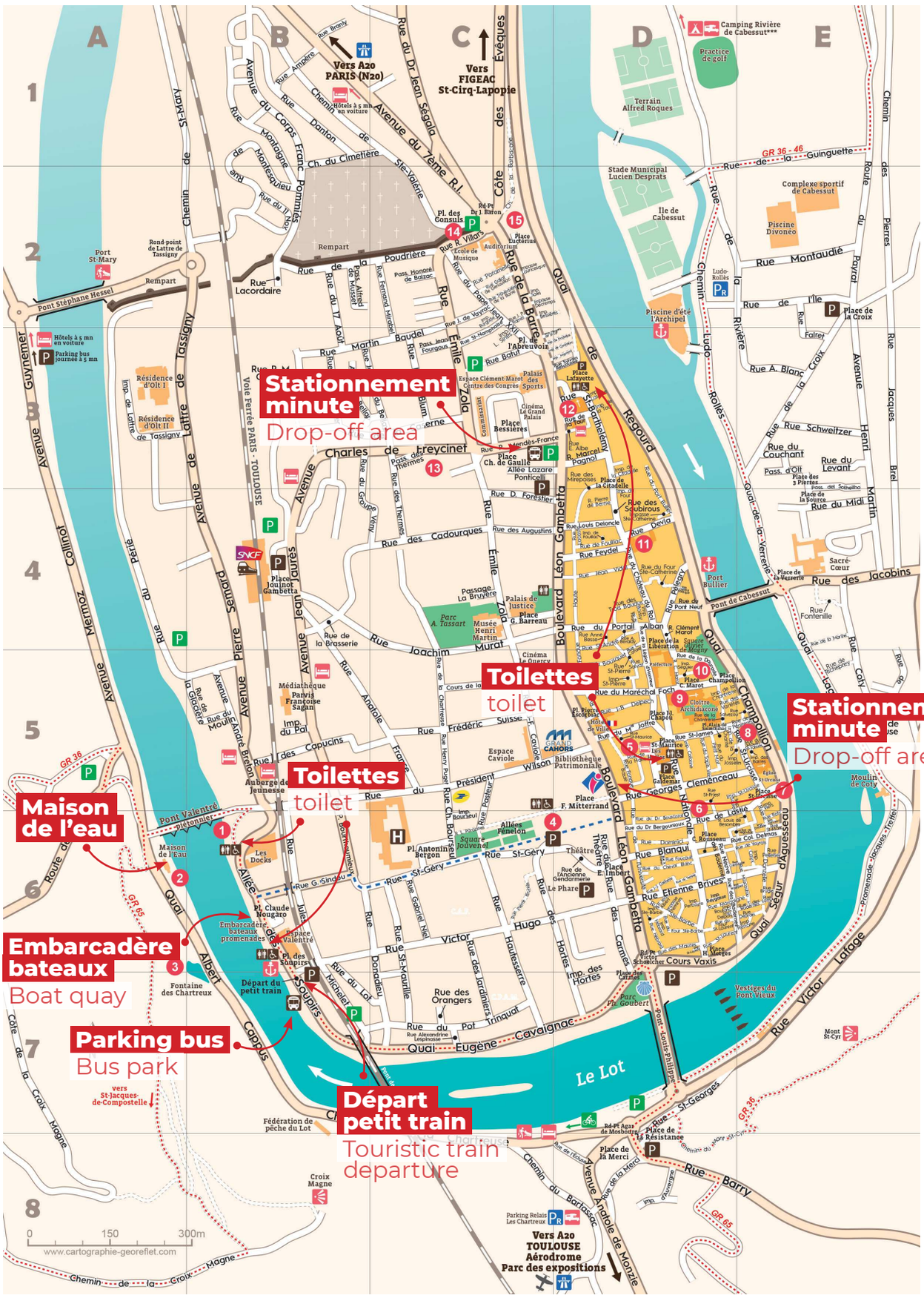

BOUZIÈS EN BUS

Document autocariste

Accès à l'embarcadère des croisières de Saint-Cirq

Les véhicules de largeur < 2,2m peuvent arriver par la D662, rouler sur le pont suspendu de Bouziès puis se garer au P1 ou P2.

Les véhicules de largeur > 2,2m ne peuvent pas traverser le pont suspendu

Accès à Bouziès par la D8 puis la C4 (route sinueuse du causse). Stationner au P1, sur la place réservée aux autocars. Si l'emplacement est indisponible, déposer les passagers au P1, puis stationner l'autocar au P2.

Les passagers se rendent directement à l'embarquement, tandis que le responsable récupère les tickets à la biletterie.

Tarif bus Bouziès
5€ du 15/03 au 15/11

VOS CONTACTS

Florence Beigelman : 06 62 88 00 14
Claire Pardieu : 06 62 86 22 46
groupes@cahorsvalleedulot.com

PLAN DE BOUZIÈS

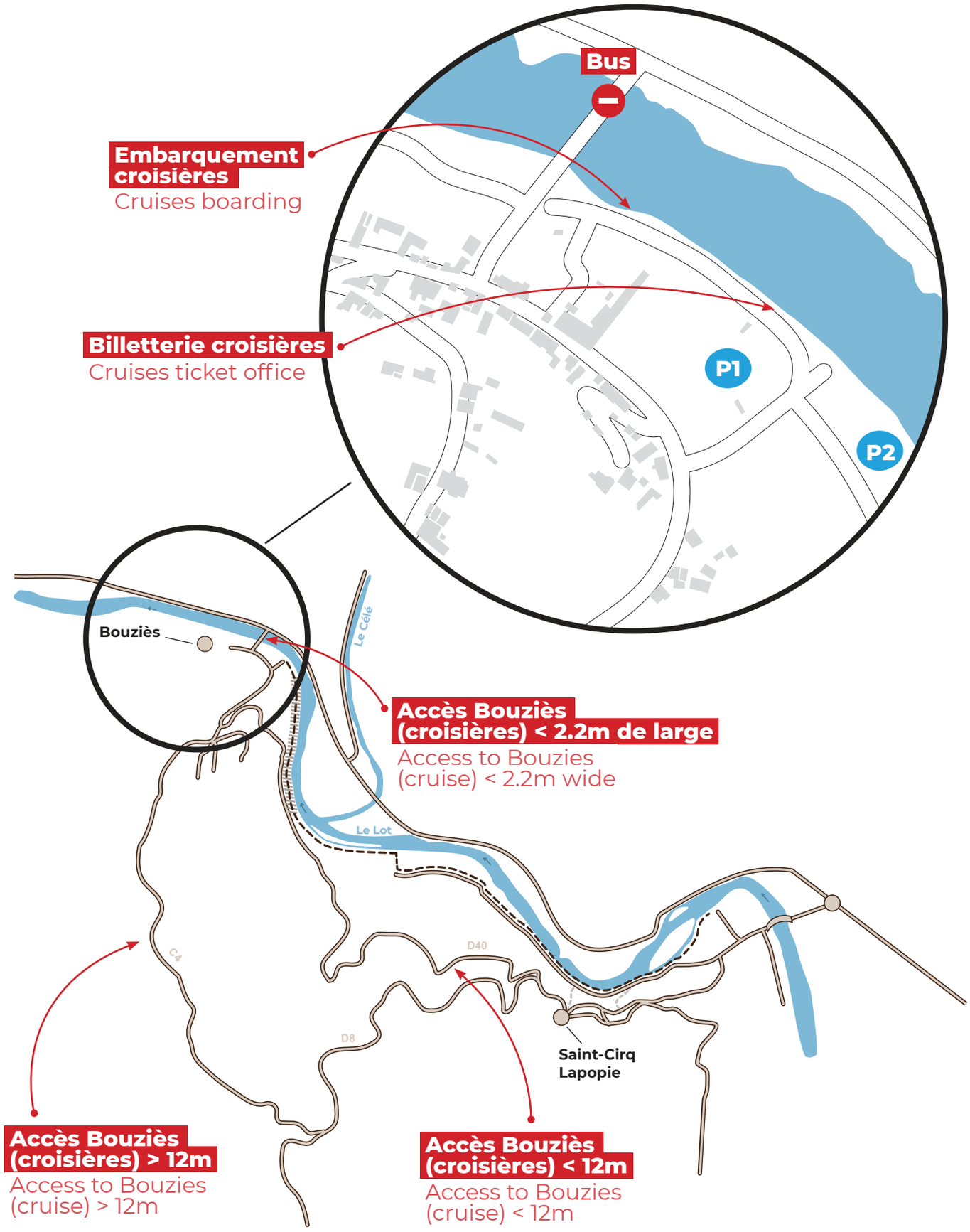

SAINT-CIRQ LAPOPIE EN BUS

Document autocariste

Accès à Saint-Cirq Lapopie

Au giratoire pont
Tonnage 26T, largeur 2,7m
D8 jusqu'au parking P6

Le pont de Bouziès est limité à 10T.

Passage sous SNCF
Après la commune de Saint-Géry
4,3m, largeur 5m

Rochers en surplomb
Respectivement 2 fois 4,1m puis 4,8m

Tunnel des Coudoulous
Conduché
4,3m, largeur 4,6m

VOS CONTACTS

Florence Beigelman : 06 62 88 00 14
Claire Pardieu : 06 62 86 22 46
groupes@cahorsvalleedulot.com

ZOOM SUR

L'accès à la grotte du Pech Merle

Envenant de Cahors, par la vallée : D653, puis D662

A gauche : D41 puis à gauche D13

Parking véhicules particuliers et autocars gratuit.

Boutique souvenirs
Snack en saison

Parking à Saint-Cirq Lapopie

Parking P4
Parking le plus proche du village.

Réservé aux
Véhicules légers - 6€
Motos - 3€

Parking P6
Commerces à 15 minutes à pied (office de tourisme, boutiques, wi-fi gratuit, restauration).

Réservé aux
Bus (obligatoire) : 15€
Camping-cars (journée) : 15€

PLAN DE SAINT-CIRQ LAPOPIE

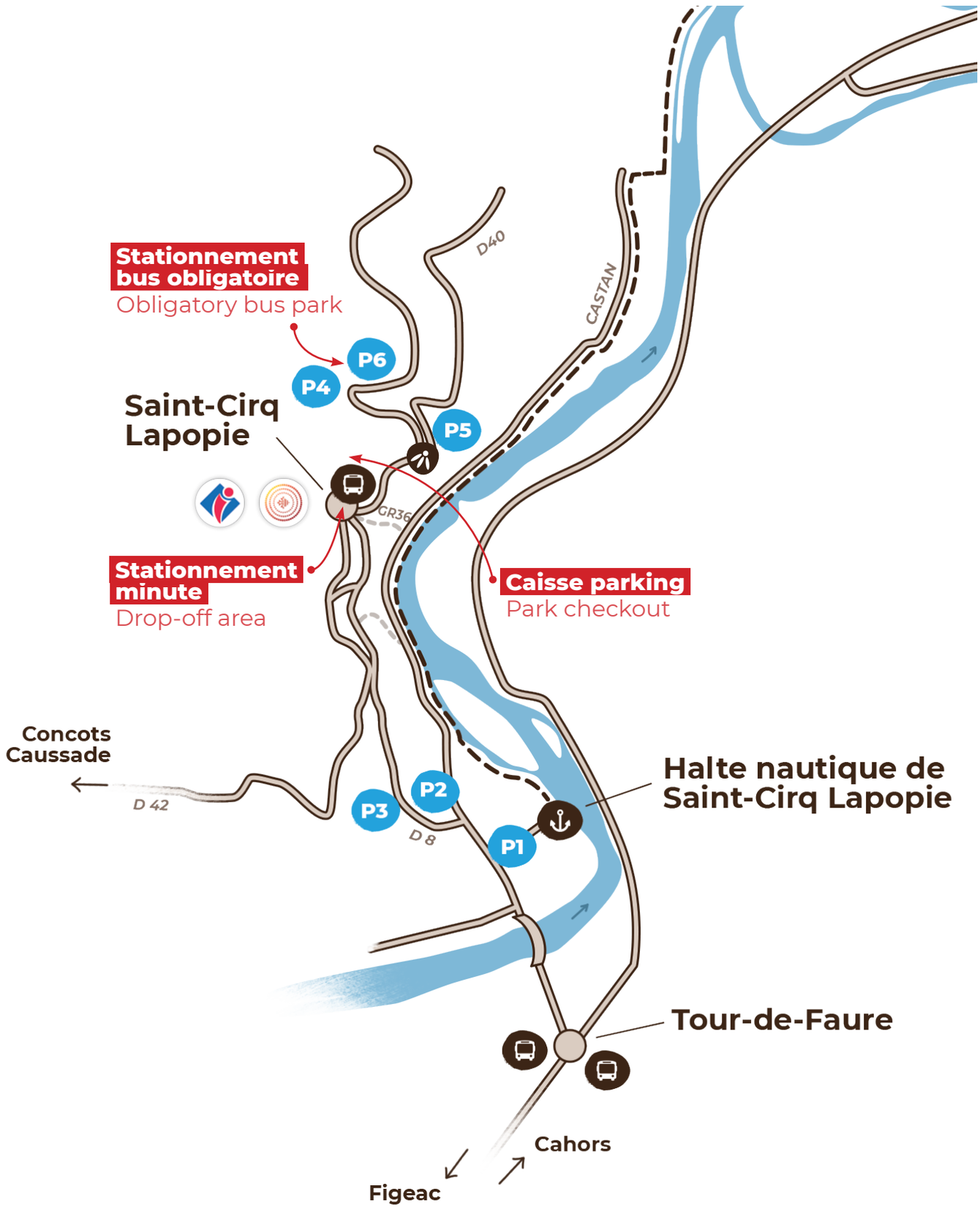

PLAN DE PUY-L'ÉVÊQUE

VOS CONTACTS

Florence Beigelman : 06 62 88 00 14
Claire Pardieu : 06 62 86 22 46
groupes@cahorsvalleedulot.com

PLAN DE MONTCUQ

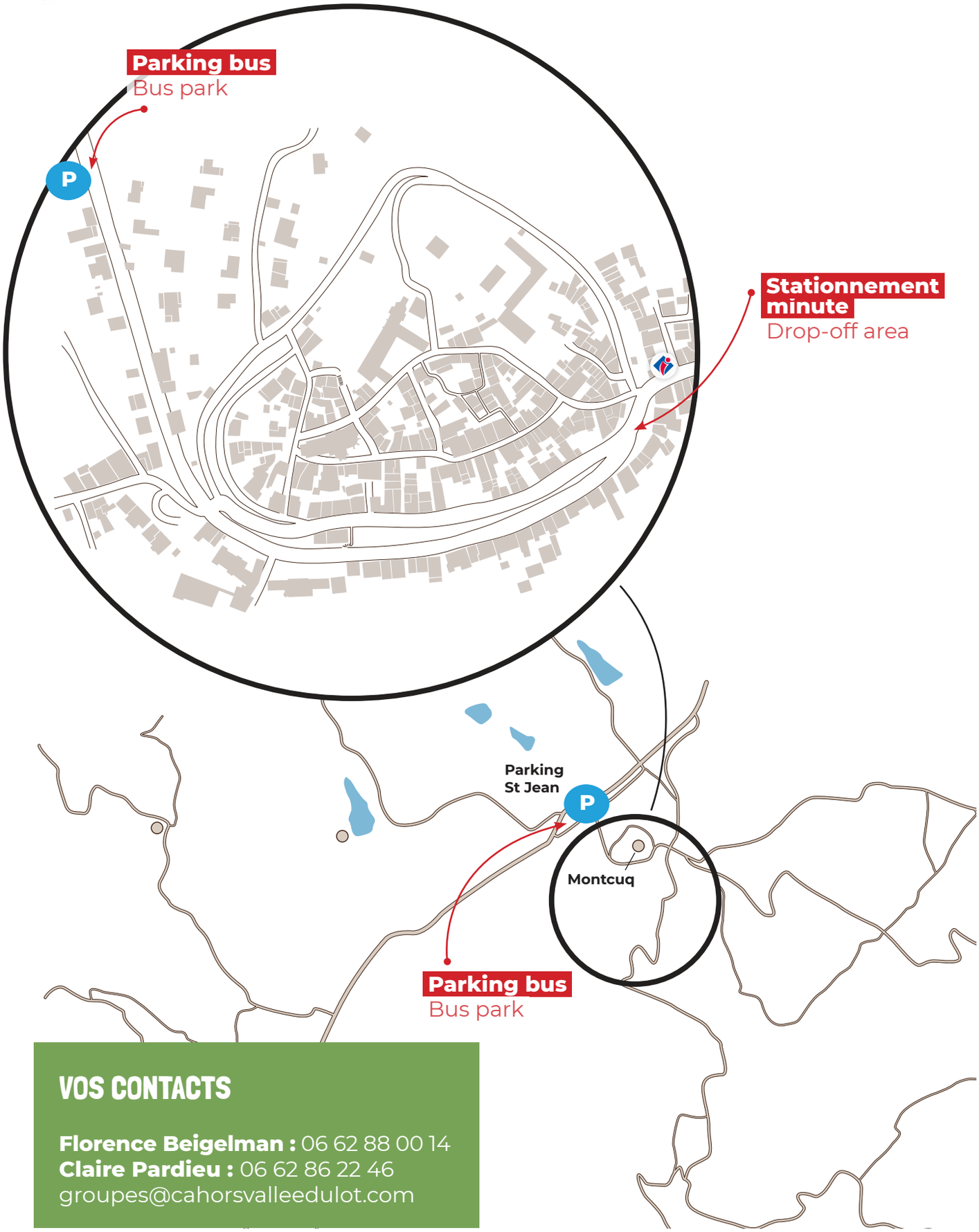

VOS CONTACTS

Florence Beigelman : 06 62 88 00 14
Claire Pardieu : 06 62 86 22 46
groupes@cahorsvalleedulot.com